



PREFEITURA MUNICIPAL PARANAÍTA - MT - QUANTITATIVOS DAS REDES DE DRENAGEM - BAIRRO JARDIM AMAZONAS



LOGRADOURO	TRECHO		EXTENSÃO	DIAM NOMINAL	LARGURA VALA	DIAM EXT TUBO	PROF. PV MONTANTE	PROF. PV JUSANTE	ALTURA DO BERÇO DE CONCRETO	EXPESSURA DO TUBO DE CONCRETO	ALTURA MÉDIA DA VALA	BERÇO DE CONTRETO	FORMA DE MADEIRA	VOLUME DA TUBULAÇÃO + BERÇO	ESCAVAÇÃO ATÉ 1,5 M	ESCAVAÇÃO 1,5 A 3,0 M	APILOAMENTO	BERÇO DE CONTRETO	FORMA DE MADEIRA	ESCORAM	REATERRO
			(M)	(MM)	(M)	(MM)	(M)	(M)	(M)	(MM)	(M)	(M² / M)	(M² / M)	(M³)	(M³)	(M³)	(M²)	(M³)	(M²)	(M²)	(M³)
RUA ACACIAS	BL-1	PV-01	5,00	600	1,40	720	1,00	1,05	0,10	60	1,19	0,13	0,44	2,69	8,33	0,00	7,00	0,65	2,20	0,00	7,33
RUA ACACIAS	BL-2	PV-02	5,00	600	1,40	720	1,00	1,05	0,10	60	1,19	0,13	0,44	2,69	8,33	0,00	7,00	0,65	2,20	0,00	7,33
RUA ACACIAS	BL-3	PV-01	5,00	600	1,40	720	1,00	1,05	0,15	60	1,24	0,25	0,66	3,29	8,68	0,00	7,00	1,25	3,30	0,00	7,01
RUA ACACIAS	BL-4	PV-02	5,00	600	1,40	720	1,00	1,05	0,15	60	1,24	0,25	0,66	3,29	8,68	0,00	7,00	1,25	3,30	0,00	7,01
RUA ACACIAS	BL-5	PV-03	5,00	600	1,40	720	1,00	1,05	0,15	60	1,24	0,23	0,66	3,17	8,68	0,00	7,00	1,13	3,30	0,00	7,16
RUA ACACIAS	BL-6	PV-04	5,00	600	1,40	720	1,00	1,05	0,10	60	1,19	0,13	0,44	2,69	8,33	0,00	7,00	0,65	2,20	0,00	7,33
RUA ACACIAS	BL-7	PV-05	5,00	600	1,40	720	1,00	1,05	0,10	60	1,19	0,13	0,44	2,69	8,33	0,00	7,00	0,65	2,20	0,00	7,33
RUA ACACIAS	BL-8	PV-06	5,00	600	1,40	720	1,00	1,05	0,10	60	1,19	0,13	0,44	2,69	8,33	0,00	7,00	0,65	2,20	0,00	7,33
RUA ACACIAS	BL-9	PV-07	5,00	600	1,40	720	1,00	1,05	0,15	60	1,24	0,25	0,66	3,29	8,68	0,00	7,00	1,25	3,30	0,00	7,01
RUA ACACIAS	BL-10	PV-08	5,00	600	1,40	720	1,00	1,05	0,15	60	1,24	0,25	0,66	3,29	8,68	0,00	7,00	1,25	3,30	0,00	7,01
RUA ACACIAS	BL-11	PV-03	5,00	600	1,40	720	1,00	1,05	0,15	60	1,24	0,25	0,66	3,29	8,68	0,00	7,00	1,25	3,30	0,00	7,01
RUA ACACIAS	BL-12	PV-04	5,00	600	1,40	720	1,00	1,05	0,15	60	1,24	0,25	0,66	3,29	8,68	0,00	7,00	1,25	3,30	0,00	7,01
RUA ACACIAS	BL-13	PV-05	5,00	600	1,40	720	1,00	1,05	0,15	60	1,24	0,25	0,66	3,29	8,68	0,00	7,00	1,25	3,30	0,00	7,01
RUA ACACIAS	BL-14	PV-06	5,00	600	1,40	720	1,00	1,05	0,15	60	1,24	0,25	0,66	3,29	8,68	0,00	7,00	1,25	3,30	0,00	7,01
RUA ACACIAS	BL-15	PV-07	5,00	600	1,40	720	1,00	1,05	0,15	60	1,24	0,25	0,66	3,29	8,68	0,00	7,00	1,25	3,30	0,00	7,01
RUA ACACIAS	BL-16	PV-08	5,00	600	1,40	720	1,00	1,05	0,15	60	1,24	0,25	0,66	3,29	8,68	0,00	7,00	1,25	3,30	0,00	7,01
RUA ACACIAS	PV-01	PV-02	62,00	600	1,40	720	1,20	1,20	0,10	60	1,36	0,13	0,44	33,30	118,05	0,00	86,80	8,06	27,28	168,64	110,18
RUA ACACIAS	PV-02	LANÇ-1	45,00	600	1,40	720	1,20	0,00	0,15	60	0,81	0,25	0,66	29,57	51,03	0,00	63,00	11,25	29,70	0,00	27,90
RUA ACACIAS	PV-03	PV-04	86,00	600	1,40	720	1,20	1,20	0,15	60	1,41	0,25	0,66	56,52	169,76	0,00	120,40	21,50	56,76	242,52	147,21
RUA ACACIAS	PV-04	PV-05	90,00	600	1,40	720	1,20	1,20	0,10	60	1,36	0,13	0,44	48,34	171,36	0,00	126,00	11,70	39,60	244,80	159,93
RUA ACACIAS	PV-05	PV-06	90,00	600	1,40	720	1,20	1,20	0,10	60	1,36	0,13	0,44	48,34	171,36	0,00	126,00	11,70	39,60	244,80	159,93
RUA ACACIAS	PV-06	PV-07	89,00	600	1,40	720	1,20	1,20	0,15	60	1,41	0,25	0,66	58,49	175,69	0,00	124,60	22,25	58,74	250,98	152,36
RUA ACACIAS	PV-07	PV-08	53,00	600	1,40	720	1,20	1,20	0,10	60	1,36	0,13	0,44	28,47	100,91	0,00	74,20	6,89	23,32	144,16	94,17
RUA ACACIAS	PV-08	LANÇ-1	56,00	600	1,40	720	1,20	0,00	0,10	60	0,76	0,13	0,44	30,08	59,58	0,00	78,40	7,28	24,64	0,00	38,35
TOTAL DAS REDES			571,00											382,63	1.154,87	0,00	911,40	117,51	346,94	1.295,90	1.003,94



PREFEITURA MUNICIPAL PARANAÍTA - MT - QUANTITATIVOS DAS REDES DE DRENAGEM - BAIRRO JARDIM AMAZONAS



LOGRADOURO	TRECHO		EXTENSÃO	DIAM NOMINAL	LARGURA VALA	DIAM EXT TUBO	PROF. PV MONTANTE	PROF. PV JUSANTE	ALTURA DO BERÇO DE CONCRETO	EXPESSURA DO TUBO DE CONCRETO	ALTURA MÉDIA DA VALA	BERÇO DE CONCRETO	FORMA DE MADEIRA	VOLUME DA TUBULAÇÃO + BERÇO	ESCAVAÇÃO ATÉ 1,5 M	ESCAVAÇÃO 1,5 A 3,0 M	APILOAMENTO	BERÇO DE CONCRETO	FORMA DE MADEIRA	ESCORAM	REATERRO
			(M)	(MM)	(M)	(MM)	(M)	(M)	(M)	(MM)	(M)	(M² / M)	(M² / M)	(M³)	(M³)	(M³)	(M²)	(M³)	(M²)	(M²)	(M³)
RUA CEREJEIRAS	BL-1	PV-01	5,00	600	1,40	720	1,00	1,05	0,10	60	1,19	0,13	0,44	2,69	8,33	0,00	7,00	0,65	2,20	0,00	7,33
RUA CEREJEIRAS	BL-2	PV-02	5,00	600	1,40	720	1,00	1,05	0,10	60	1,19	0,13	0,44	2,69	8,33	0,00	7,00	0,65	2,20	0,00	7,33
RUA CEREJEIRAS	BL-3	PV-04	5,00	600	1,40	720	1,00	1,05	0,15	60	1,24	0,25	0,66	3,29	8,68	0,00	7,00	1,25	3,30	0,00	7,01
RUA CEREJEIRAS	BL-4	PV-06	5,00	600	1,40	720	1,00	1,05	0,15	60	1,24	0,25	0,66	3,29	8,68	0,00	7,00	1,25	3,30	0,00	7,01
RUA CEREJEIRAS	BL-5	PV-07	5,00	600	1,40	720	1,00	1,05	0,15	60	1,24	0,23	0,66	3,17	8,68	0,00	7,00	1,13	3,30	0,00	7,16
RUA CEREJEIRAS	BL-6	PV-08	5,00	600	1,40	720	1,00	1,05	0,10	60	1,19	0,13	0,44	2,69	8,33	0,00	7,00	0,65	2,20	0,00	7,33
RUA CEREJEIRAS	BL-7	PV-09	5,00	600	1,40	720	1,00	1,05	0,10	60	1,19	0,13	0,44	2,69	8,33	0,00	7,00	0,65	2,20	0,00	7,33
RUA CEREJEIRAS	BL-8	PV-10	5,00	600	1,40	720	1,00	1,05	0,10	60	1,19	0,13	0,44	2,69	8,33	0,00	7,00	0,65	2,20	0,00	7,33
RUA CEREJEIRAS	BL-9	PV-11	5,00	600	1,40	720	1,00	1,05	0,15	60	1,24	0,25	0,66	3,29	8,68	0,00	7,00	1,25	3,30	0,00	7,01
RUA CEREJEIRAS	BL-10	PV-12	5,00	600	1,40	720	1,00	1,05	0,15	60	1,24	0,25	0,66	3,29	8,68	0,00	7,00	1,25	3,30	0,00	7,01
RUA CEREJEIRAS	BL-11	PV-13	5,00	600	1,40	720	1,00	1,05	0,15	60	1,24	0,25	0,66	3,29	8,68	0,00	7,00	1,25	3,30	0,00	7,01
RUA CEREJEIRAS	BL-12	PV-14	5,00	600	1,40	720	1,00	1,05	0,15	60	1,24	0,25	0,66	3,29	8,68	0,00	7,00	1,25	3,30	0,00	7,01
RUA CEREJEIRAS	BL-13	PV-01	5,00	600	1,40	720	1,00	1,05	0,15	60	1,24	0,25	0,66	3,29	8,68	0,00	7,00	1,25	3,30	0,00	7,01
RUA CEREJEIRAS	BL-14	PV-02	5,00	600	1,40	720	1,00	1,05	0,15	60	1,24	0,25	0,66	3,29	8,68	0,00	7,00	1,25	3,30	0,00	7,01
RUA CEREJEIRAS	BL-15	PV-04	5,00	600	1,40	720	1,00	1,05	0,15	60	1,24	0,25	0,66	3,29	8,68	0,00	7,00	1,25	3,30	0,00	7,01
RUA CEREJEIRAS	BL-16	PV-06	5,00	600	1,40	720	1,00	1,05	0,15	60	1,24	0,25	0,66	3,29	8,68	0,00	7,00	1,25	3,30	0,00	7,01
RUA CEREJEIRAS	BL-17	PV-07	5,00	600	1,40	720	1,00	1,05	0,15	60	1,24	0,25	0,66	3,29	8,68	0,00	7,00	1,25	3,30	0,00	7,01
RUA CEREJEIRAS	BL-18	PV-08	5,00	600	1,40	720	1,00	1,05	0,15	60	1,24	0,25	0,66	3,29	8,68	0,00	7,00	1,25	3,30	0,00	7,01
RUA CEREJEIRAS	BL-19	PV-09	5,00	600	1,40	720	1,00	1,05	0,15	60	1,24	0,25	0,66	3,29	8,68	0,00	7,00	1,25	3,30	0,00	7,01
RUA CEREJEIRAS	BL-20	PV-10	5,00	600	1,40	720	1,00	1,05	0,15	60	1,24	0,25	0,66	3,29	8,68	0,00	7,00	1,25	3,30	0,00	7,01
RUA CEREJEIRAS	BL-21	PV-11	5,00	600	1,40	720	1,00	1,05	0,15	60	1,24	0,25	0,66	3,29	8,68	0,00	7,00	1,25	3,30	0,00	7,01
RUA CEREJEIRAS	BL-22	PV-12	5,00	600	1,40	720	1,00	1,05	0,15	60	1,24	0,25	0,66	3,29	8,68	0,00	7,00	1,25	3,30	0,00	7,01
RUA CEREJEIRAS	BL-23	PV-13	5,00	600	1,40	720	1,00	1,05	0,15	60	1,24	0,25	0,66	3,29	8,68	0,00	7,00	1,25	3,30	0,00	7,01
RUA CEREJEIRAS	BL-24	PV-14	5,00	600	1,40	720	1,00	1,05	0,15	60	1,24	0,25	0,66	3,29	8,68	0,00	7,00	1,25	3,30	0,00	7,01
RUA CEREJEIRAS	PV-01	PV-02	91,00	600	1,40	720	1,20	1,20	0,10	60	1,36	0,13	0,44	48,88	173,26	0,00	127,40	11,83	40,04	247,52	161,69
RUA CEREJEIRAS	PV-02	PV-03	80,00	600	1,40	720	1,20	1,20	0,15	60	1,41	0,25	0,66	52,57	157,92	0,00	112,00	20,00	52,80	225,60	136,96
RUA CEREJEIRAS	PV-03	PV-04	30,00	600	1,40	720	1,20	1,20	0,15	60	1,41	0,25	0,66	19,71	59,22	0,00	42,00	7,50	19,80	84,60	51,36
RUA CEREJEIRAS	PV-04	PV-05	48,00	600	1,40	720	1,20	1,20	0,10	60	1,36	0,13	0,44	25,78	91,39	0,00	67,20	6,24	21,12	130,56	85,29
RUA CEREJEIRAS	PV-05	PV-06	53,00	600	1,40	720	1,20	1,20	0,10	60	1,36	0,13	0,44	28,47	100,91	0,00	74,20	6,89	23,32	144,16	94,17
RUA CEREJEIRAS	PV-06	LANÇ-1	30,00	600	1,40	720	1,20	1,20	0,15	60	1,41	0,25	0,66	19,71	59,22	0,00	42,00	7,50	19,80	84,60	51,36
RUA CEREJEIRAS	PV-07	PV-08	95,00	600	1,40	720	1,20	1,20	0,10	60	1,36	0,13	0,44	51,03	180,88	0,00	133,00	12,35	41,80	258,40	168,81
RUA CEREJEIRAS	PV-08	PV-09	64,00	600	1,40	720	1,20	1,20	0,10	60	1,36	0,13	0,44	34,38	121,86	0,00	89,60	8,32	28,16	174,08	113,72
RUA CEREJEIRAS	PV-09	PV-10	66,00	600	1,40	720	1,30	1,30	0,10	60	1,46	0,13	0,44	35,45	134,90	0,00	92,40	8,58	29,04	192,72	129,29
RUA CEREJEIRAS	PV-10	PV-11	64,00	600	1,40	720	1,30	1,30	0,10	60	1,46	0,13	0,44	34,38	130,82	0,00	89,60	8,32	28,16	186,88	125,37
RUA CEREJEIRAS	PV-11	PV-12	65,00	800	1,60	960	1,50	1,60	0,10	80	1,73	0,13	0,44	55,50	156,00	23,92	104,00	8,45	28,60	224,90	161,75
RUA CEREJEIRAS	PV-12	PV-13	64,00	800	1,60	960	1,60	1,60	0,10	80	1,78	0,13	0,44	54,64	153,60	28,67	102,40	8,32	28,16	227,84	165,92
RUA CEREJEIRAS	PV-13	PV-14	73,00	800	1,60	960	1,60	1,60	0,10	80	1,78	0,13	0,44	62,33	175,20	32,70	116,80	9,49	32,12	259,88	189,24
RUA CEREJEIRAS	PV-14	LANÇ-2	31,00	800	1,60	960	1,60	0,00	0,10	80	0,98	0,13	0,44	26,47	48,61	0,00	49,60	4,03	13,64	0,00	28,78
TOTAL DAS REDES			854,00											625,14	1.950,36	85,29	1.410,20	154,70	480,26	2.441,74	1.833,70



PREFEITURA MUNICIPAL PARANAÍTA - MT - QUANTITATIVOS DAS REDES DE DRENAGEM - BAIRRO JARDIM AMAZONAS



LOGRADOURO	TRECHO		EXTENSÃO	DIAM NOMINAL	LARGURA VALA	DIAM EXT TUBO	PROF. PV MONTANTE	PROF. PV JUSANTE	ALTURA DO BERÇO DE CONCRETO	EXPESSURA DO TUBO DE CONCRETO	ALTURA MÉDIA DA VALA	BERÇO DE CONCRETO	FORMA DE MADEIRA	VOLUME DA TUBULAÇÃO + BERÇO	ESCAVAÇÃO ATÉ 1,5 M	ESCAVAÇÃO 1,5 A 3,0 M	APILOAMENTO	BERÇO DE CONCRETO	FORMA DE MADEIRA	ESCORAM	REATERRO
			(M)	(MM)	(M)	(MM)	(M)	(M)	(M)	(MM)	(M)	(M² / M)	(M² / M)	(M³)	(M³)	(M³)	(M²)	(M³)	(M²)	(M²)	(M³)
RUA MOGNOS	BL-1	PV-01	5,00	600	1,40	720	1,00	1,05	0,10	60	1,19	0,13	0,44	2,69	8,33	0,00	7,00	0,65	2,20	0,00	7,33
RUA MOGNOS	BL-2	PV-03	5,00	600	1,40	720	1,00	1,05	0,10	60	1,19	0,13	0,44	2,69	8,33	0,00	7,00	0,65	2,20	0,00	7,33
RUA MOGNOS	BL-3	PV-01	5,00	600	1,40	720	1,00	1,05	0,15	60	1,24	0,25	0,66	3,29	8,68	0,00	7,00	1,25	3,30	0,00	7,01
RUA MOGNOS	BL-4	PV-03	5,00	600	1,40	720	1,00	1,05	0,15	60	1,24	0,25	0,66	3,29	8,68	0,00	7,00	1,25	3,30	0,00	7,01
RUA MOGNOS	BL-X	PV-02	5,00	600	1,40	720	1,00	1,05	0,15	60	1,24	0,25	0,66	3,29	8,68	0,00	7,00	1,25	3,30	0,00	7,01
RUA MOGNOS	BL-Y	PV-02	5,00	600	1,40	720	1,00	1,05	0,15	60	1,24	0,25	0,66	3,29	8,68	0,00	7,00	1,25	3,30	0,00	7,01
RUA MOGNOS	BL-5	PV-04	5,00	600	1,40	720	1,00	1,05	0,15	60	1,24	0,23	0,66	3,17	8,68	0,00	7,00	1,13	3,30	0,00	7,16
RUA MOGNOS	BL-6	PV-05	5,00	600	1,40	720	1,00	1,05	0,10	60	1,19	0,13	0,44	2,69	8,33	0,00	7,00	0,65	2,20	0,00	7,33
RUA MOGNOS	BL-7	PV-06	5,00	600	1,40	720	1,00	1,05	0,10	60	1,19	0,13	0,44	2,69	8,33	0,00	7,00	0,65	2,20	0,00	7,33
RUA MOGNOS	BL-8	PV-04	5,00	600	1,40	720	1,00	1,05	0,10	60	1,19	0,13	0,44	2,69	8,33	0,00	7,00	0,65	2,20	0,00	7,33
RUA MOGNOS	BL-9	PV-05	5,00	600	1,40	720	1,00	1,05	0,15	60	1,24	0,25	0,66	3,29	8,68	0,00	7,00	1,25	3,30	0,00	7,01
RUA MOGNOS	BL-10	PV-06	5,00	600	1,40	720	1,00	1,05	0,15	60	1,24	0,25	0,66	3,29	8,68	0,00	7,00	1,25	3,30	0,00	7,01
RUA MOGNOS	BL-11	PV-07	5,00	600	1,40	720	1,00	1,05	0,15	60	1,24	0,25	0,66	3,29	8,68	0,00	7,00	1,25	3,30	0,00	7,01
RUA MOGNOS	BL-12	PV-08	5,00	600	1,40	720	1,00	1,05	0,15	60	1,24	0,25	0,66	3,29	8,68	0,00	7,00	1,25	3,30	0,00	7,01
RUA MOGNOS	BL-13	PV-09	5,00	600	1,40	720	1,00	1,05	0,15	60	1,24	0,25	0,66	3,29	8,68	0,00	7,00	1,25	3,30	0,00	7,01
RUA MOGNOS	BL-14	PV-10	5,00	600	1,40	720	1,00	1,05	0,15	60	1,24	0,25	0,66	3,29	8,68	0,00	7,00	1,25	3,30	0,00	7,01
RUA MOGNOS	BL-15	PV-11	5,00	600	1,40	720	1,00	1,05	0,15	60	1,24	0,25	0,66	3,29	8,68	0,00	7,00	1,25	3,30	0,00	7,01
RUA MOGNOS	BL-16	PV-12	5,00	600	1,40	720	1,00	1,05	0,15	60	1,24	0,25	0,66	3,29	8,68	0,00	7,00	1,25	3,30	0,00	7,01
RUA MOGNOS	BL-18	PV-07	5,00	600	1,40	720	1,00	1,05	0,15	60	1,24	0,25	0,66	3,29	8,68	0,00	7,00	1,25	3,30	0,00	7,01
RUA MOGNOS	BL-19	PV-08	5,00	600	1,40	720	1,00	1,05	0,15	60	1,24	0,25	0,66	3,29	8,68	0,00	7,00	1,25	3,30	0,00	7,01
RUA MOGNOS	BL-20	PV-09	5,00	600	1,40	720	1,00	1,05	0,15	60	1,24	0,25	0,66	3,29	8,68	0,00	7,00	1,25	3,30	0,00	7,01
RUA MOGNOS	BL-21	PV-10	5,00	600	1,40	720	1,00	1,05	0,15	60	1,24	0,25	0,66	3,29	8,68	0,00	7,00	1,25	3,30	0,00	7,01
RUA MOGNOS	BL-22	PV-11	5,00	600	1,40	720	1,00	1,05	0,15	60	1,24	0,25	0,66	3,29	8,68	0,00	7,00	1,25	3,30	0,00	7,01
RUA MOGNOS	BL-23	PV-12	5,00	600	1,40	720	1,00	1,05	0,15	60	1,24	0,25	0,66	3,29	8,68	0,00	7,00	1,25	3,30	0,00	7,01
RUA MOGNOS	PV-01	PV-02	80,00	600	1,40	720	1,20	1,20	0,10	60	1,36	0,13	0,44	42,97	152,32	0,00	112,00	10,40	35,20	217,60	142,16
RUA MOGNOS	PV-02	PV-03	38,00	600	1,40	720	1,20	1,20	0,15	60	1,41	0,25	0,66	24,97	75,01	0,00	53,20	9,50	25,08	107,16	65,05
RUA MOGNOS	PV-03	LANÇ-1	73,00	600	1,40	720	1,20	0,00	0,15	60	0,81	0,25	0,66	47,97	82,78	0,00	102,20	18,25	48,18	0,00	45,25
RUA MOGNOS	PV-04	PV-05	86,00	600	1,40	720	1,20	1,20	0,10	60	1,36	0,13	0,44	46,20	163,74	0,00	120,40	11,18	37,84	233,92	152,80
RUA MOGNOS	PV-05	PV-06	67,00	600	1,40	720	1,20	1,20	0,10	60	1,36	0,13	0,44	35,99	127,57	0,00	93,80	8,71	29,48	182,24	119,05
RUA MOGNOS	PV-06	PV-07	74,00	600	1,40	720	1,20	1,20	0,15	60	1,41	0,25	0,66	48,63	146,08	0,00	103,60	18,50	48,84	208,68	126,69
RUA MOGNOS	PV-07	PV-08	81,00	600	1,40	720	1,20	1,20	0,10	60	1,36	0,13	0,44	43,51	154,22	0,00	113,40	10,53	35,64	220,32	143,92
RUA MOGNOS	PV-08	PV-09	85,00	600	1,40	720	1,20	1,20	0,10	60	1,36	0,13	0,44	45,66	161,84	0,00	119,00	11,05	37,40	231,20	151,03
RUA MOGNOS	PV-09	PV-10	86,00	600	1,40	720	1,20	1,20	0,10	60	1,36	0,13	0,44	46,20	163,74	0,00	120,40	11,18	37,84	233,92	152,80
RUA MOGNOS	PV-10	PV-11	84,00	800	1,60	960	1,40	1,40	0,10	80	1,58	0,13	0,44	71,72	201,60	10,75	134,40	10,92	36,96	265,44	182,82
RUA MOGNOS	PV-11	PV-12	65,00	800	1,60	960	1,40	1,40	0,10	80	1,58	0,13	0,44	55,50	156,00	8,32	104,00	8,45	28,60	205,40	141,47
RUA MOGNOS	PV-12	LANÇ-2	31,00	800	1,60	960	1,40	0,00	0,10	80	0,88	0,13	0,44	26,47	43,65	0,00	49,60	4,03	13,64	0,00	22,33
TOTAL DAS REDES			850,00											611,63	1.835,12	19,07	1.394,00	159,58	488,40	2.105,88	1.615,36



Código : 4813 PLACA DE OBRA (PARA CONSTRUCAO CIVIL) EM CHAPA GALVANIZADA *N. 22*, ADESIVADA, DE *2,4 X 1,2* M (SEM POSTES PARA FIXACAO)

Projeto / Contrato						OBSERVAÇÃO
Estaca		Pista	Comp. (m)	Largura (m)		Área (m²)
Inicial	Final					
<div style="text-align: center;"> <p>PAVIMENTAÇÃO DA RODOVIA MT-020</p> <p>TRECHO: ENTRE MT 251 - ÁGUA FRIDA - LAGO DO MANSO</p> <p>SUBTRECHO: ENTRE MT 251 - KM 23, NUMA EXTENSÃO DE 23KM</p> <hr/> <p>CONTRATO: 040/2019/SINFRA VALOR: R\$ 2.000.000,00 ORIGEM DOS RECURSOS: MT INTEGRADO/FETHAB PRAZO: 300 DIAS EMPRESA EXECUTORA: DESTESA ENGENHARIA E CONSTRUÇÕES LTDA RESPONSÁVEL TÉCNICO: ENG JOÃO JOSÉ. CREA: G0145200 - RNP 1024630</p> <div style="float: right; border: 1px solid black; padding: 5px; text-align: center;"> OBRA 001 </div> </div>						
			5,00	2,50		12,50
<div style="text-align: center;"> <p>ESSA OBRA É RESULTADO DE UM CONVÊNIO</p> <p>ENTRE O GOVERNO DO ESTADO E A PREFEITURA/CONSÓRCIO</p> <hr/> <p>Nº DO TERMO DE CONVÊNIO: 001/2020</p> <p>A CONFECÇÃO DESSA PLACA É DE RESPONSABILIDADE DA ORGANIZAÇÃO SOCIAL</p> </div>						
			2,50	1,25		3,13
TOTAL SEGMENTO						15,63
TOTAL ACESSOS						0,00
TOTAL GERAL						15,63



Código : COMPOSIÇÃO MOBILIZAÇÃO DE EQUIPAMENTOS PARA OBRA

OBRA : BAIRRO JARDIM AMAZONAS - CEREJEIRAS, ACACIAS E MOGNOS

[illegible]



Código : COMPOSIÇÃO DESMOBILIAÇÃO DE EQUIPAMENTO PARA OBRA

OBRA : BAIRRO JARDIM AMAZONAS - CEREJEIRAS, ACACIAS E MOGNOS

[illegible]



Código : 7696 TUBO ACO GALVANIZADO COM COSTURA, CLASSE MEDIA, DN 2", E = *3,65* MM, PESO *5,10* KG/M (NBR 5580)

Projeto / Contrato						OBSERVAÇÃO
Estaca		Pista	Comp. (m)	Largura(m)	Metros	
Inicial	Final					
			6,00		6,00	
			6,00		6,00	
TOTAL SEGMENTO					#REF!	
TOTAL ACESSOS					0,00	
TOTAL GERAL					#REF!	



Código : 10667 CONTAINER ALMOXARIFADO, DE *2,40* X *6,00* M, PADRAO SIMPLES, SEM REVESTIMENTO E SEM DIVISORIAS INTERNOS E SEM SANITARIO, PARA USO EM CANTEIRO DE OBRAS

Projeto / Contrato							OBSERVAÇÃO
Estaca		Pista	Comp. (m)	Largura(m)		MÊS	
Inicial	Final						
						9,00	
TOTAL SEGMENTO						9,00	
TOTAL ACESSOS						0,00	
TOTAL GERAL						9,00	



Código : 10775 **LOCACAO DE CONTAINER 2,30 X 6,00 M, ALT. 2,50 M, COM 1 SANITARIO, PARA ESCRITORIO, COMPLETO, SEM DIVISORIAS INTERNAS**

Projeto / Contrato							OBSERVAÇÃO
Estaca		Pista	Comp. (m)	Largura(m)	UNID		
Inicial	Final						
						1,00	
TOTAL SEGMENTO						1,00	
TOTAL ACESSOS						0,00	
TOTAL GERAL						1,00	



Código : 101116 ESCAVAÇÃO HORIZONTAL EM SOLO DE 1ª CATEGORIA COM TRATOR DE ESTEIRAS (170HP/LÂMINA: 5,20M3). AF_07/2020

OBRA: BAIRRO JARDIM AMAZONAS - FASE I

[illegible]



Código : 96385 EXECUÇÃO E COMPACTAÇÃO DE ATERRO COM SOLO PREDOMINANTEMENTE ARGILOSO -EXCLUSIVE SOLO, ESCAVAÇÃO, CARGA E TRANSPORTE. AF_11/2019

[illegible]



Código :100974 CARGA, MANOBRAS E DESCARGA DE SOLOS E MATERIAIS GRANULARES EM CAMINHÃO BASCULANTE 10 M³ - CARGA COM PÁ CARREGADEIRA (CAÇAMBA DE 1,7 A 2,8 M³ / 128 HP) E DESCARGA LIVRE (UNIDADE: M3). AF_07/2020

OBRA: BAIRRO JARDIM AMAZONAS - FASE I

[illegible]



Código :95875 TRANSPORTE COM CAMINHÃO BASCULANTE DE 10 M³, EM VIA URBANA PAVIMENTADA, DMT ATÉ 30 KM (UNIDADE: M3XKM). AF_07/2020

[illegible]

QUADRO DE VOLUMES



Código :83344 ESPALHAMENTO DE MATERIAL COM TRATOR DE ESTEIRAS. AF_11/2019

OBRA: BAIRRO JARDIM AMAZONAS - FASE I

[illegible]



Código :79472 REGULARIZAÇÃO DE SUPERFÍCIES EM TERRA COM MOTONIVELADORA. AF_11/2019


OBRA: BAIRRO JARDIM AMAZONAS - FASE I

[illegible]



Código : 92212 TUBO DE CONCRETO PARA REDES COLETORAS DE ÁGUAS PLUVIAIS, DIÂMETRO DE 600 MM, JUNTA RÍGIDA, INSTALADO EM LOCAL COM BAIXO NÍVEL DE INTERFERÊNCIAS - FORNECIMENTO E ASSENTAMENTO. AF_12/2015

[illegible]



Código : 92214 TUBO DE CONCRETO PARA REDES COLETORAS DE ÁGUAS PLUVIAIS, DIÂMETRO DE 800 MM, JUNTA RÍGIDA, INSTALADO EM LOCAL COM BAIXO NÍVEL DE INTERFERÊNCIAS - FORNECIMENTO E ASSENTAMENTO. AF_12/2015

[illegible]



Código :94044 ESCORAMENTO DE VALA, TIPO PONTALETEAMENTO, COM PROFUNDIDADE DE 0 A 1,5M, LARGURA MAIOR OU IGUAL A 1,5 M E MENOR QUE 2,5 M, EM LOCAL COM NÍVEL BAIXO DE INTERFERÊNCIA. AF_06/2016

[illegible]



Código :94046 ESCORAMENTO DE VALA, TIPO PONTALETEAMENTO, COM PROFUNDIDADE DE 1,5 A 3,0 M, LARGURA MAIOR OU IGUAL A 1,5 M E MENOR QUE 2,5 M, EM LOCAL COM NÍVEL BAIXO DE INTERFERÊNCIA. AF_06/2016

OBRA: BAIRRO JARDIM AMAZONAS - FASE I

[illegible]



PREFEITURA MUNICIPAL DE PARANAÍTA-MT
Secretaria Municipal de Obras

Item : 004 - DRENAGEM E OBRAS DE ARTE CORRENTES

Código : 97935 CAIXA PARA BOCA DE LOBO SIMPLES RETANGULAR, EM CONCRETO PRÉ-MOLDADO, DIMENSÕES INTERNAS: 0,6X1,0X1,2 M. AF_12/2020

OBRA: BAIRRO JARDIM AMAZONAS - FASE I

Projeto / Contrato							OBSERVAÇÃO
Estaca		Boca de Lobo	Comp. (m)	Larg. (m)	Taxa (m²/m)	Unidade (un)	
MONT.	JUS						
		BL 01				1,00	RUA DAS CEREJEIRAS
		BL 02				1,00	RUA DAS CEREJEIRAS
		BL 03				1,00	RUA DAS CEREJEIRAS
		BL 04				1,00	RUA DAS CEREJEIRAS
		BL 05				1,00	RUA DAS CEREJEIRAS
		BL 06				1,00	RUA DAS CEREJEIRAS
		BL 07				1,00	RUA DAS CEREJEIRAS
		BL 08				1,00	RUA DAS CEREJEIRAS
		BL 09				1,00	RUA DAS CEREJEIRAS
		BL 10				1,00	RUA DAS CEREJEIRAS
		BL 11				1,00	RUA DAS CEREJEIRAS
		BL 12				1,00	RUA DAS CEREJEIRAS
		BL 13				1,00	RUA DAS CEREJEIRAS
		BL 14				1,00	RUA DAS CEREJEIRAS
		BL 15				1,00	RUA DAS CEREJEIRAS
		BL 16				1,00	RUA DAS CEREJEIRAS
		BL 17				1,00	RUA DAS CEREJEIRAS
		BL 18				1,00	RUA DAS CEREJEIRAS
		BL 19				1,00	RUA DAS CEREJEIRAS
		BL 20				1,00	RUA DAS CEREJEIRAS
		BL 21				1,00	RUA DAS CEREJEIRAS
		BL 22				1,00	RUA DAS CEREJEIRAS
		BL 23				1,00	RUA DAS CEREJEIRAS
		BL 24				1,00	RUA DAS CEREJEIRAS
		BL-01				1,00	RUA DAS ACACIAS
		BL-02				1,00	RUA DAS ACACIAS
		BL-03				1,00	RUA DAS ACACIAS
		BL-04				1,00	RUA DAS ACACIAS
		BL-05				1,00	RUA DAS ACACIAS
		BL-06				1,00	RUA DAS ACACIAS
		BL-07				1,00	RUA DAS ACACIAS
		BL-08				1,00	RUA DAS ACACIAS
		BL-09				1,00	RUA DAS ACACIAS
		BL-10				1,00	RUA DAS ACACIAS
		BL-11				1,00	RUA DAS ACACIAS
		BL-12				1,00	RUA DAS ACACIAS
		BL-13				1,00	RUA DAS ACACIAS
		BL-14				1,00	RUA DAS ACACIAS
		BL-15				1,00	RUA DAS ACACIAS
		BL-16				1,00	RUA DAS ACACIAS
		BL-01				1,00	RUA DOS MOGNOS
		BL-02				1,00	RUA DOS MOGNOS
		BL-03				1,00	RUA DOS MOGNOS
		BL-04				1,00	RUA DOS MOGNOS
		BL-X				1,00	RUA DOS MOGNOS
		BL-Y				1,00	RUA DOS MOGNOS
		BL-05				1,00	RUA DOS MOGNOS
		BL-06				1,00	RUA DOS MOGNOS
		BL-07				1,00	RUA DOS MOGNOS
		BL-08				1,00	RUA DOS MOGNOS
		BL-09				1,00	RUA DOS MOGNOS
		BL-10				1,00	RUA DOS MOGNOS
		BL-11				1,00	RUA DOS MOGNOS
		BL-12				1,00	RUA DOS MOGNOS
		BL-13				1,00	RUA DOS MOGNOS
		BL-14				1,00	RUA DOS MOGNOS
		BL-15				1,00	RUA DOS MOGNOS
		BL-16				1,00	RUA DOS MOGNOS
		BL-18				1,00	RUA DOS MOGNOS
		BL-19				1,00	RUA DOS MOGNOS
		BL-20				1,00	RUA DOS MOGNOS
		BL-21				1,00	RUA DOS MOGNOS
		BL-22				1,00	RUA DOS MOGNOS
		BL-23				1,00	RUA DOS MOGNOS
TOTAL SEGMENTO						64,00	
TOTAL ACESSOS						0,00	
TOTAL GERAL						64,00	



PREFEITURA MUNICIPAL DE PARANAÍTA-MT
Secretaria Municipal de Obras

Item : 004 - DRENAGEM E OBRAS DE ARTE CORRENTES

Código : 99248 BASE PARA POÇO DE VISITA CIRCULAR PARA DRENAGEM, EM ALVENARIA COM TIJOLOS CERÂMICOS MACIÇOS, DIÂMETRO INTERNO = 1,5 M, PROFUNDIDADE = 1,45 M, EXCLUINDO TAMPÃO. AF_12/2020

OBRA: BAIRRO JARDIM AMAZONAS - FASE I

Projeto / Contrato							OBSERVAÇÃO
Estaca		Diam. (mm)	Profundidade (m)	Larg. (m)	Esp. (m)	Unidade (unid.)	
MONT.	JUS						
PV-01		600,00	1,20			1,00	RUA DAS CEREJEIRAS
PV-02		600,00	1,20			1,00	
PV-03		600,00	1,20			1,00	
PV-04		600,00	1,20			1,00	
PV-05		600,00	1,20			1,00	
PV-06		600,00	1,20			1,00	
PV-07		600,00	1,20			1,00	
PV-08		600,00	1,20			1,00	
PV-09		600,00	1,20			1,00	
PV-10		600,00	1,30			1,00	
PV-11		800,00	1,50			1,00	
PV-12		800,00	1,60			1,00	
PV-13		800,00	1,60			1,00	
PV-14		800,00	1,60			1,00	
PV-01		600,00	1,20			1,00	RUA DAS ACACIAS
PV-02		600,00	1,20			1,00	RUA DAS ACACIAS
PV-03		600,00	1,20			1,00	RUA DAS ACACIAS
PV-04		600,00	1,20			1,00	RUA DAS ACACIAS
PV-05		600,00	1,20			1,00	RUA DAS ACACIAS
PV-06		600,00	1,20			1,00	RUA DAS ACACIAS
PV-07		600,00	1,20			1,00	RUA DAS ACACIAS
PV-08		600,00	1,20			1,00	RUA DAS ACACIAS
PV-01		600,00	1,20			1,00	RUA DOS MOGNOS
PV-02		600,00	1,20			1,00	RUA DOS MOGNOS
PV-03		600,00	1,20			1,00	RUA DOS MOGNOS
PV-04		600,00	1,20			1,00	RUA DOS MOGNOS
PV-05		600,00	1,20			1,00	RUA DOS MOGNOS
PV-06		600,00	1,20			1,00	RUA DOS MOGNOS
PV-07		600,00	1,20			1,00	RUA DOS MOGNOS
PV-08		600,00	1,20			1,00	RUA DOS MOGNOS
PV-09		600,00	1,20			1,00	RUA DOS MOGNOS
PV-10		800,00	1,40			1,00	RUA DOS MOGNOS
PV-11		800,00	1,40			1,00	RUA DOS MOGNOS
PV-12		800,00	1,40			1,00	RUA DOS MOGNOS
TOTAL SEGMENTO						34,00	
TOTAL ACESSOS						0,00	
TOTAL GERAL						34,00	




PREFEITURA MUNICIPAL DE PARANAÍTA-MT
Secretaria Municipal de Obras

Item : 004 - DRENAGEM E OBRAS DE ARTE CORRENTES

Código : 99241 ACRÉSCIMO PARA POÇO DE VISITA RETANGULAR PARA DRENAGEM, EM ALVENARIA COM BLOCOS DE CONCRETO, DIMENSÕES INTERNAS = 1,5X1,5 M. AF_05/2018

OBRA: BAIRRO JARDIM AMAZONAS - FASE I

Projeto / Contrato							OBSERVAÇÃO
Estaca		Diam. (mm)	Profundidade (m)	Larg. (m)	Esp. (m)	Acrescimo (m)	
MONT.	JUS						
PV-01		600,00	1,20			-	RUA DAS CEREJEIRAS
PV-02		600,00	1,20			-	RUA DAS CEREJEIRAS
PV-03		600,00	1,20			-	RUA DAS CEREJEIRAS
PV-04		600,00	1,20			-	RUA DAS CEREJEIRAS
PV-05		600,00	1,20			-	RUA DAS CEREJEIRAS
PV-06		600,00	1,20			-	RUA DAS CEREJEIRAS
PV-07		600,00	1,20			-	RUA DAS CEREJEIRAS
PV-08		600,00	1,20			-	RUA DAS CEREJEIRAS
PV-09		600,00	1,20			-	RUA DAS CEREJEIRAS
PV-10		600,00	1,30			-	RUA DAS CEREJEIRAS
PV-11		800,00	1,50			0,05	RUA DAS CEREJEIRAS
PV-12		800,00	1,60			0,15	RUA DAS CEREJEIRAS
PV-13		800,00	1,60			0,15	RUA DAS CEREJEIRAS
PV-14		800,00	1,60			0,15	RUA DAS CEREJEIRAS
PV-01		600,00	1,20			-	RUA DAS ACACIAS
PV-02		600,00	1,20			-	RUA DAS ACACIAS
PV-03		600,00	1,20			-	RUA DAS ACACIAS
PV-04		600,00	1,20			-	RUA DAS ACACIAS
PV-05		600,00	1,20			-	RUA DAS ACACIAS
PV-06		600,00	1,20			-	RUA DAS ACACIAS
PV-07		600,00	1,20			-	RUA DAS ACACIAS
PV-08		600,00	1,20			-	RUA DAS ACACIAS
PV-01		600,00	1,20			-	RUA DOS MOGNOS
PV-02		600,00	1,20			-	RUA DOS MOGNOS
PV-03		600,00	1,20			-	RUA DOS MOGNOS
PV-04		600,00	1,20			-	RUA DOS MOGNOS
PV-05		600,00	1,20			-	RUA DOS MOGNOS
PV-06		600,00	1,20			-	RUA DOS MOGNOS
PV-07		600,00	1,20			-	RUA DOS MOGNOS
PV-08		600,00	1,20			-	RUA DOS MOGNOS
PV-09		600,00	1,20			-	RUA DOS MOGNOS
PV-10		800,00	1,40			-	RUA DOS MOGNOS
PV-11		800,00	1,40			-	RUA DOS MOGNOS
PV-12		800,00	1,40			-	RUA DOS MOGNOS
TOTAL SEGMENTO						0,50	
TOTAL ACESSOS						0,00	
TOTAL GERAL						0,50	



Código : 94265 GUIA (MEIO-FIO) CONCRETO, MOLDADA IN LOCO EM TRECHO RETO COM EXTRUSORA, 15 CM BASE X 30 CM
ALTURA. AF 06/2016

OBRA: BAIRRO JARDIM AMAZONAS - FASE I

[illegible]



Código : BOCA PARA BUEIRO SIMPLES TUBULAR D = 80 CM EM CONCRETO, ALAS COM ESCONDSIDADE DE 0°, INCLUINDO FÔRMAS E MATERIAIS. AF_07/2021

[illegible]



Código : BOCA PARA BUEIRO SIMPLES TUBULAR D = 60 CM EM CONCRETO, ALAS COM ESCONDSIDADE DE 0º, INCLUINDO FÔRMAS E MATERIAIS. AF_07/2021

[illegible]



Código : DISSIPADOR DE ENERGIA- DEB 04 - AREIA, BRITA E PEWDRA DE MÃO COMERCIAIS

[illegible]



Código :2003453 DISSIPADOR DE ENERGIA DEB 03 - AREIA, BRITA E PEDRA DE MÃO COMERCIAIS

[illegible]



Código : 101117 ESCAVAÇÃO HORIZONTAL EM SOLO DE 1A CATEGORIA COM TRATOR DE ESTEIRAS 47HP/LÂMINA: 8,70M3). AF_07/2020

Projeto / Contrato									
Estaca		Pista	Comp. (m)	Larg. (m)	Esp. (m)	Emp.	Volume (m³)	OBSERVAÇÃO	
Inicial	Final								
0 + 0,00	50 + 5,43		1005,43	7,00	0,20	30%	1.829,88		
0 + 0,00	25 + 5,67		505,67	7,00	0,20	30%	920,31		
0 + 0,00	9 + 17,72		197,72	7,00	0,20	30%	359,84		
0 + 0,00	50 + 5,00		1005,00	7,00	0,20	30%	1.829,10		
							-		
TOTAL SEGMENTO							4.939,13		
TOTAL ACESSOS									
TOTAL GERAL							4.939,13		



Código : 100576 REGULARIZAÇÃO E COMPACTAÇÃO DE SUBLEITO DE SOLO PREDOMINANTEMENTE ARGILOSO. AF_11/2019

[illegible]



Código : 96388 EXECUÇÃO E COMPACTAÇÃO DE BASE E OU SUB BASE PARA PAVIMENTAÇÃO DE SOLOS DE COMPORTAMENTO LATERÍTICO (ARENOSO) - EXCLUSIVE SOLO, ESCAVAÇÃO, CARGA E TRANSPORTE. AF_11/2019

Projeto / Contrato								OBSERVAÇÃO
Estaca		Pista	Comp. (m)	Larg. (m)	Esp. (m)	Emp.	Volume (m³)	
Inicial	Final							
0 + 0,00	50 + 5,43		1005,43	7,00	0,20	30%	1.829,88	RUA DAS CEREJEIRAS
0 + 0,00	25 + 5,67		505,67	7,00	0,20	30%	920,31	RUA DAS ACACIAS
0 + 0,00	9 + 17,72		197,72	7,00	0,20	30%	359,84	RUA DAS ACACIAS
0 + 0,00	50 + 5,00		1005,00	7,00	0,20	30%	1.829,10	RUA DOS MOGNOS
								-
TOTAL SEGMENTO							4.939,13	
TOTAL ACESSOS								
TOTAL GERAL							4.939,13	



Código : 93595 TRANSPORTE COM CAMINHÃO BASCULANTE DE 10 M3, EM VIA URBANA EM REVESTIMENTO PRIMÁRIO (UNIDADE: TXKM). AF 04/2016

[illegible]



Código: 96401 IMPRIMAÇÃO (EXECUÇÃO E FORNECIMENTO DO MATERIAL BETUMINOSO, EXCLUSIVE TRANSPORTE DO MATERIAL BETUMINOSO)

[illegible]



Código: 97807 PAVIMENTO COM TRATAMENTO SUPERFICIAL DUPLO, COM EMULSÃO ASFÁLTICA RR-2 , COM CAPA SELANTE.
AF_01/2020

[illegible]



Código: 95879 TRANSPORTE COM CAMINHÃO BASCULANTE DE 14 M³, EM VIA URBANA PAVIMENTADA, DMT ATÉ 30 KM (UNIDADE: TXKM). AF 07/2020

[illegible]

OBSERVAÇÃO
RUA DAS CEREJEIRAS CM-30
RUA DAS ACACIAS CM-30
RUA DAS ACACIAS CM-30
RUA DOS MOGNOS CM-30
RUA DAS CEREJEIRAS RR-2C
RUA DAS ACACIAS RR-2C
RUA DAS ACACIAS RR-2C
RUA DOS MOGNOS RR-2C



Código: 93599 TRANSPORTE COM CAMINHÃO BASCULANTE DE 14 M³, EM VIA URBANA PAVIMENTADA TXKM, ADICIONAL PARA DMT EXCEDENTE A 30 KM (UNIDADE: TXKM). AF 07/2020

[illegible]

OBSERVAÇÃO
RUA DAS CEREJEIRAS CM-30
RUA DAS ACACIAS CM-30
RUA DAS ACACIAS CM-30
RUA DOS MOGNOS CM-30
RUA DAS CEREJEIRAS RR-2C
RUA DAS ACACIAS RR-2C
RUA DAS ACACIAS RR-2C
RUA DOS MOGNOS RR-2C



Código: 95878 TRANSPORTE COM CAMINHÃO BASCULANTE DE 10 M³, EM VIA URBANA PAVIMENTADA, DMT ATÉ 30 KM (UNIDADE: TXKM).
AF 07/2020 (AGREGADO)

[illegible]



Código: 93596 TRANSPORTE COM CAMINHÃO BASCULANTE DE 10 M³, EM VIA URBANA PAVIMENTADA, ADICIONAL PARA DMT EXCEDENTE A 30 KM (UNIDADE: TXKM). AF 07/2020 (AGREGADO)

[illegible]



Código 102509 PINTURA DE FAIXA DE PEDESTRE OU ZEBRADA TINTA RETRORREFLETIVA A BASE DE RESINA ACRÍLICA COM MICROESFERAS DE VIDRO, E = 30 CM, APLICAÇÃO MANUAL. AF 05/2021

OBRA: BAIRRO JARDIM AMAZONAS

Projeto / Contrato								OBSERVAÇÃO
Estaca		Quant.	Cadênci a	Faixa	Comp. (m)	Largura Média (m)	Área (m²)	
Inicial	Final							
		6,00					49,50	6- FAIXA DE PEDESTRE + FAIXA TRANSVERSAL
TOTAL SEGMENTO							49,50	
TOTAL ACESSOS							0,00	
TOTAL GERAL							49,50	



Código 102512 PINTURA DE EIXO VIÁRIO SOBRE ASFALTO COM TINTA RETRORREFLETIVA A BASE DE RESINA ACRÍLICA COM MICROESFERAS DE VIDRO, APLICAÇÃO MECÂNICA COM DEMARCADORA AUTOPROPELIDA. AF 05/2021


[illegible]



Código :5213446 FORNECIMENTO E IMPLANTAÇÃO DE PLACA DE REGULAMENTAÇÃO EM AÇO, R1 LADO 0,414 - PELICULA RETRORREFLETIVA TIPO I +SI

OBRA: BAIRRO JARDIM AMAZONAS


Projeto / Contrato							OBSERVAÇÃO
Estaca		Pista	Cadência	Quantidade	Área média (m²)	QUANT.	
Inicial	Final						
				6,00		6,00	PARE - R1
TOTAL SEGMENTO						6,00	
TOTAL ACESSOS						0,00	
TOTAL GERAL						6,00	



Código :FORNECIMENTO E IMPLANTAÇÃO DE SUPORTE METÁLICO GALVANIZADO PARA PLACA DE REGULAMENTAÇÃO - R1 - LADO DE 0,414 M

OBRA: BAIRRO JARDIM AMAZONAS


[illegible]



Código :PLACA DE REGULAMENTAÇÃO EM AÇO D=0,60 M - PELICULA RETRORREFLETIVA TIPO I + SI - FORNECIMENTO E IMPLANTAÇÃO

OBRA: BAIRRO JARDIM AMAZONAS


[illegible]



Código :SUPORTE METÁLICO GALVANIZADO PARA PLACA DE ADVERTÊNCIA OU REGULAMENTAÇÃO - LADO OU DIAMETRO DE 0,60 M - FORNECIMENTO E IMPLANTAÇÃO


OBRA: BAIRRO JARDIM AMAZONAS

[illegible]



Código : PLACA ESMALTADA PARA IDENTIFICAÇÃO DE NOME DE RUA, DIMENSÕES 45X25CM (S PLACAS POR ESQUINA), INCLUINDO TUBO AÇO GALVANIZADO COM COSTURA NBR 5580 CLASSE LEVE DN 50MM, E=3,00MM - 4,40KG/M (COMPRIMENTO 3,00M) E INSTALAÇÃO

[illegible]



Código :5219546 SUPORTE METÁLICO MÓVEL PARA PLACA DE SINALIZAÇÃO

OBRA: BAIRRO JARDIM AMAZONAS

[illegible]



Código : 92396 EXECUÇÃO DE PASSEIO EM PISO INTERTRAVADO, COM BLOCO RETANGULAR COR NATURAL DE 20 X 10 CM, ESPESSURA 6 CM. AF 12/2015

OBRA: BAIRRO JARDIM AMAZONAS

[illegible]



Código : 101094 PISO PODOTÁTIL, DIRECIONAL OU ALERTA, ASSENTADO SOBRE ARGAMASSA. AF 05/2020

OBRA:RUA 608

[illegible]



Código: 101456 TÉCNICO DE LABORATÓRIO E CAMPO DE CONSTRUÇÃO COM ENCARGOS COMPLEMENTARES

Projeto / Contrato							OBSERVAÇÃO
Estaca		Diam. (mm)	Comp. (m)	Larg. (m)	Esp. (m)	MÊS	
MONT.	JUS						
						3,00	
TOTAL SEGMENTO						3,00	
TOTAL ACESSOS						0,00	
TOTAL GERAL						3,00	

PREFEITURA MUNICIPAL DE PARANAÍTA - MT
Secretaria Municipal de Obras

Item : 007 - ADMINISTRAÇÃO LOCAL

Código : 101389 AUXILIAR DE TOPÓGRAFO COM ENCARGOS COMPLEMENTARES

OBRA: BAIRRO JARDIM AMAZONAS - FASE I

Projeto / Contrato							OBSERVAÇÃO
Estaca		Diam. (mm)	Comp. (m)	Larg. (m)	Esp. (m)	MÊS	
Inicial	Final						
						5,00	
TOTAL SEGMENTO						5,00	
TOTAL ACESSOS						0,00	
TOTAL GERAL						5,00	



Código : 101385 AUXILIAR DE LABORATORISTA DE SOLOS E DE CONCRETO COM ENCARGOS COMPLEMENTARES

Projeto / Contrato							OBSERVAÇÃO
Estaca		Diam. (mm)	Comp. (m)	Larg. (m)	Esp. (m)	MÊS	
Inicial	Final						
						3,00	
TOTAL SEGMENTO						3,00	
TOTAL ACESSOS						0,00	
TOTAL GERAL						3,00	



Código : 94296TOPOGRAFO COM ENCARGOS COMPLEMENTARES

Projeto / Contrato							OBSERVAÇÃO
Estaca		Diam. (mm)	Comp. (m)	Larg. (m)	Esp. (m)	MÊS	
Inicial	Final						
						5,00	
TOTAL SEGMENTO						5,00	
TOTAL ACESSOS						0,00	
TOTAL GERAL						5,00	



Código : 93572 ENCARGADO DE OBRA

OBRA: BAIRRO JARDIM AMAZONAS - FASE I

[illegible]



Código :90777 ENGENHEIRO CIVIL

OBRA: BAIRRO JARDIM AMAZONAS - FASE I

[illegible]